ПАСПОРТ ТЕРРИТОРИИ
д. ЛОПАРЕВО
ГАЛИЧСКОГО РАЙОНА ЛОПАРЕВСКОГО СЕЛЬСКОГО ПОСЕЛЕНИЯ КОСТРОМСКОЙ ОБЛАСТИ

СОДЕРЖАНИЕ

Условные обозначения	3-4
1. Общая информация (характеристика)	5-11
2. Риски возникновения ЧС на транспорте	
2.1. Риски возникновения ЧС на объектах автомобильного транспорта	13
2.2. Риски возникновения ЧС на объектах железнодорожного транспорта	14
3. Риски возникновения техногенных ЧС	
3.1. Риски возникновения аварии на системах ЖКХ	16-18
3.3. Риски возникновения аварий на нефтепроводах	19
3.4. Риски возникновения аварий на газопроводах	20
4. Риски возникновения пожаров	
4.1. Риски возникновения техногенных пожаров	21
5. Риски возникновения ЧС природного характера	
5.1. Риски возникновения природных пожаров	23
5.2. Риски подтоплений (затоплений)	24
6. Информационно-справочные материалы	
7.1 Информационно-справочные материалы по силам и средствам РСЧС	26
7.2. Информационно-справочные материалы по резервам финансовых и материальных средств	27
7.3 Схемы производственных объектов	28

УСЛОВНЫЕ ОБОЗНАЧЕНИЯ

- маршруты эвакуации населения;
- маршруты движения к водоемам для забора воды;
- место забора воды;
- федеральная противопожарная служба МЧС России;
- противопожарная служба субъектов;
- добровольная пожарная охрана;
- зона горения при наиболее неблагоприятном развитии обстановки, очаг пожара;
- водоемы для забора воды;
- пожарный поезд;
- минерализованная полоса (ширина, длина);
- гражданский аэродром;
- военный аэродром;
- заброшенный аэродром;
- законсервированный аэродром;
- химическиопасныый объект;
- пещеры;
- музеи;
- пожарный пост;
- зона ответственности пожарных постов;
- места забора воды БЕ-200ЧС;
- 7 - ГСМ, 7 тонн;
- вещ 7 - вещевые склады, 7 тонн (наименование основного имущества) ;
- прод 7 - прод-ые склады, 7 тонн (наименование основного имущества) ;
- мед 7 - склады мед. им-ва7 тонн (наименование основного имущества);
- стр 7 - склады стройматериалов, 7 тонн (наименование основного имущества) ;
- заградительная полоса (ширина, длина);
- детские дома;
- дома престарелых;
- **П – II «Дремучий лес» 12км** - туристические маршруты с указанием типа (пеший), класса сложности (II), названия («Дремучий лес») и протяженности (12 км);
- шахты;
- места добычи лесных ресурсов;

УСЛОВНЫЕ ОБОЗНАЧЕНИЯ

- жилые дома;
- промышленные (хозяйственные) объекты;
- социально – значимые объекты;
- 1-этажные дома (кирпич, бетон);
- 2-этажные дома (кирпич, бетон);
- 3-этажные и более дома (кирпич, бетон);
- 1-этажные дома (деревянные);
- 2-этажные и более дома (деревянные);
- стационарный пост ДПС;

№12
150

- сельская больница (мед.пункт) с указанием номера и кол. коек;
- автотрассы федерального значения
- зона ответственности ГИБДД;
- аварийно-опасные участки трассы;
- вертолётная площадка;
- мост;
- ж\д станция;
- железная дорога;
- тепловой пункт;
- котельные;
- водонапорная башня;
- колодец;
- очистное сооружение;
- водозаборная станция;
- линии водоснабжения;
- нефтепровод;
- ДЭС;
- трансформаторные подстанции;
- линии эл. снабжения 35 кВ;
- линии эл. снабжения 0,4 кВ;

1 №7,9,13 750 чел.

- сборный эвакуационный пункт (в числ. номера припис. домов, человек)

1 13/1/750 А

- маршруты эвакуации населения (1- номер маршрута, 13 – количество эвакуируемых домов, 1- колонн, 750 -)чел. А - автомобильный
- метеорологический пост;

ПВР

- пункты временного размещения населения;
- газораспределительный пункт;
- линии газоснабжения;
- линии теплоснабжения;
- жилые дома центрального отопления;
- жилые дома печного отопления;
- зона возможного риска при аварии на газо-, нефтепроводе;
- компрессорная станция;

ГА
З2

-хранилища газа, 2- млн.куб.м;

- места пересечений с преградами (мосты, автодороги, ж/д, водные объекты, овраги и т.д);
- критический уровень подтопления;
- средний уровень подтопления;
- максимальный уровень подтопления;
- нефтебазы и другие объекты нефтяного комплекса. (нефтеналивные сатнции, мазутохранилища и др.);
- насосные станции;
- газопровод;

Паспорт территории д. Лопарево Лопаревского сельского поселения Галичского района Костромской области

Общая информация

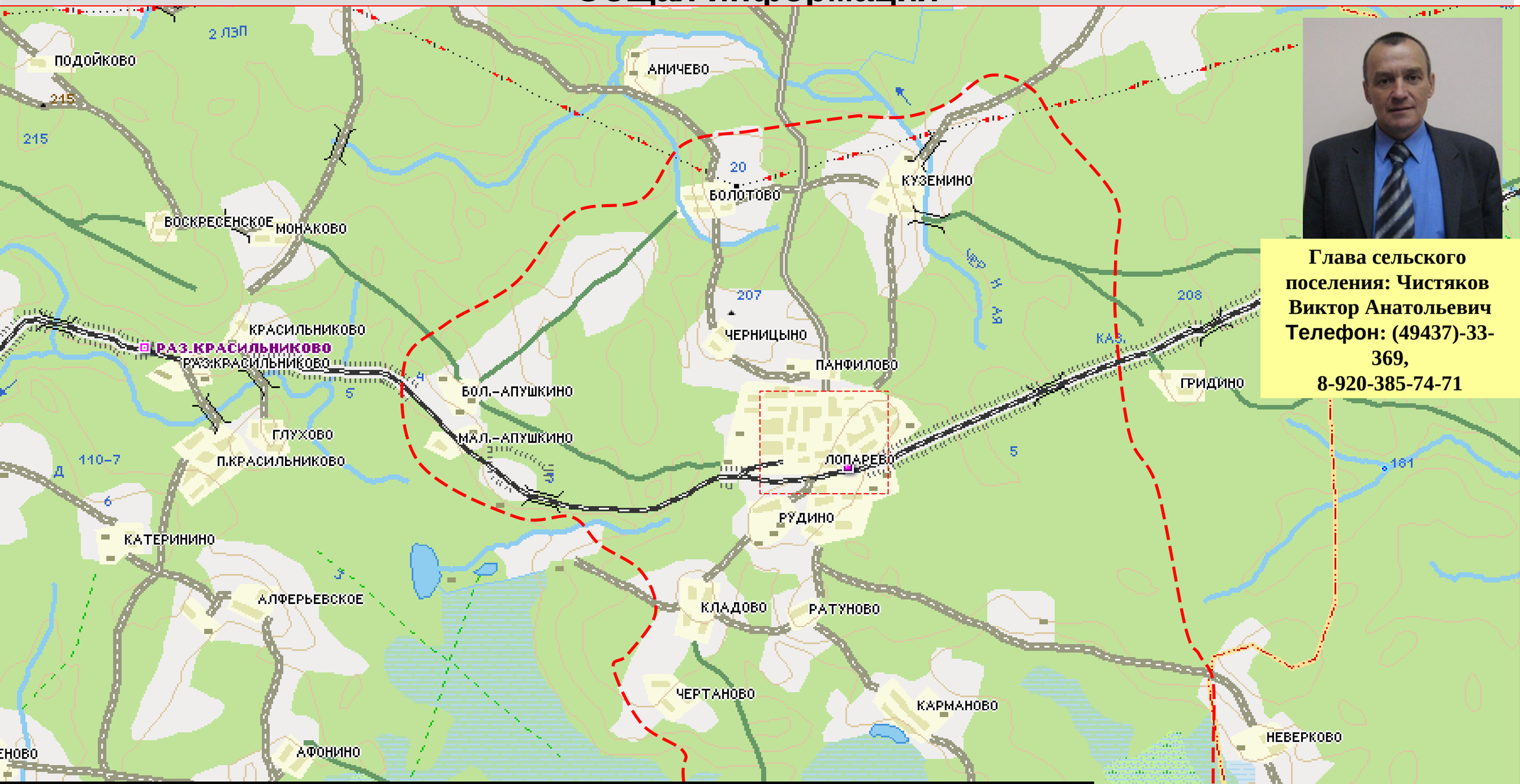

Глава сельского поселения: Чистяков Виктор Анатольевич
Телефон: (49437)-33-369,
8-920-385-74-71

Поселение	Территория кв.км	Население тыс.чел	Села (деревни)	Плотность нас.на 1 кв.км
Лопаревское	146	0,964	14	6,5

ПАСПОРТ ТЕРРИТОРИИ д Лопарево Лопаревского сельского поселения Галичского района Костромской области (Информация по объектам социального и культурного назначения)

№ п/п	Объекты социального и культурного назначения	Количество человек		Ф.И.О руководителя	Адрес и телефон руководителя
		в дневном режиме	Ночь		
1.	Амбулатория ул. Пионерская, 2	20	1	Громова Галина Николаевна.	ул. Дорожная, д. 18, кв. 1
2.	Средняя общеобразовательная школа	80	2	Лазутина Валентина Львовна	д. Панфилово, д.4, кв. 1
3.	Детский сад	30	2	Ермолина Марина Юрьевна	ул. Дорожная, д. 19, кв. 1
4.	Дом культуры	80	1	Тарасова Наталья Геннадьевна	ул. Октябрьская, д. 29, кв. 2
5.	Ж/Д вокзал	35	2	Вахрушева Вера Викторовна	ул. Школная, 6

Паспорт территории д. Лопарево Лопаревского сельского поселения Галичского района Костромской области

Схема организации управления и взаимодействия

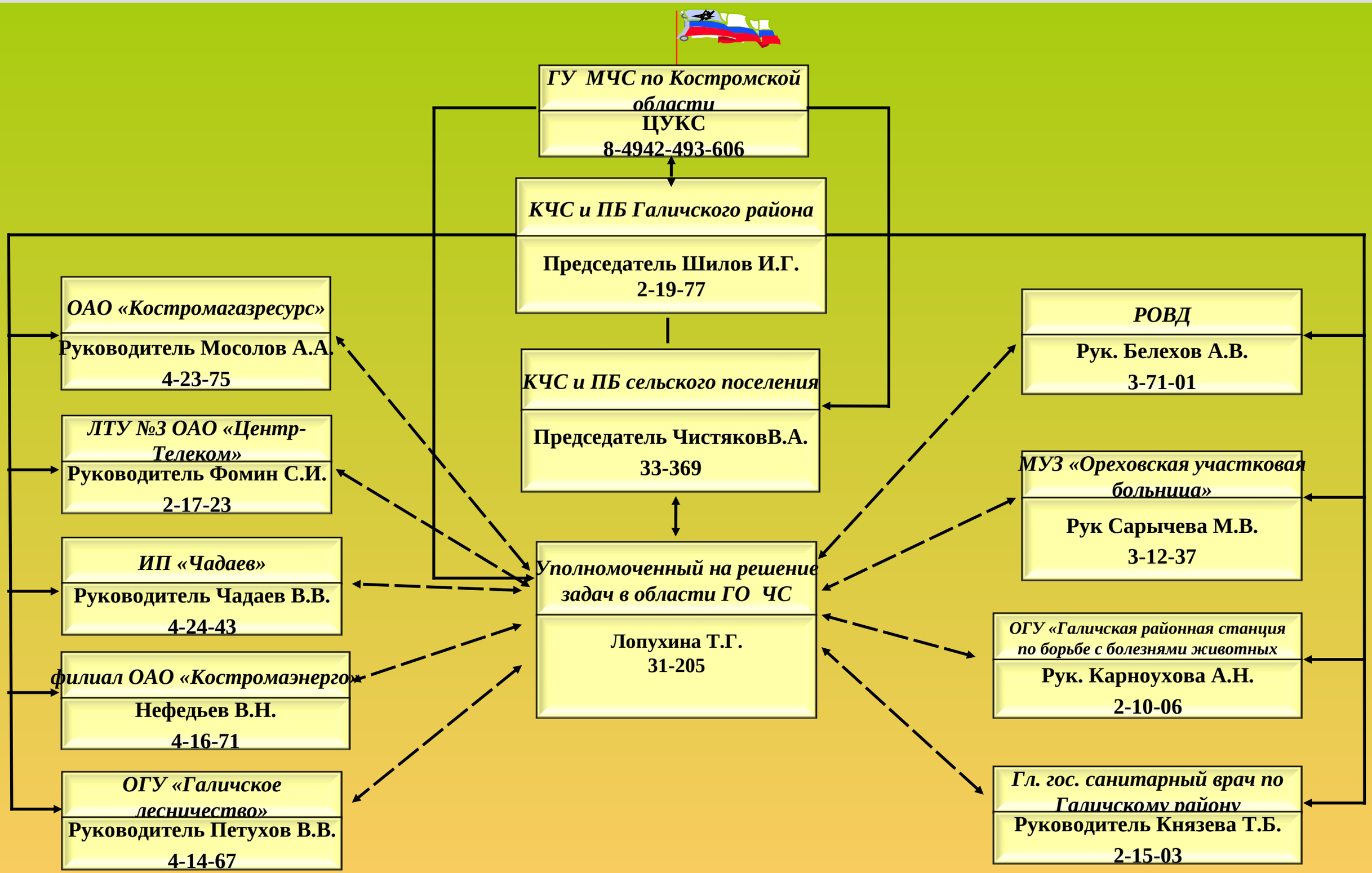

Наименование с/п	Наименование н/п	Количество населения, чел.	Расстояние до райцента, км	Расстояние до центральной усадьбы, км	Количество жилых домов, Ед.	Количество нежилых домов, Ед.
Лопаревское	д. Лопарево	760	28	0	315	26

Паспорт территории д. Лопарево Лопаревского сельского поселения Галичского района Костромской области

Обзорная карта наиболее значимых объектов, прилегающих к сельскому поселению в границах района

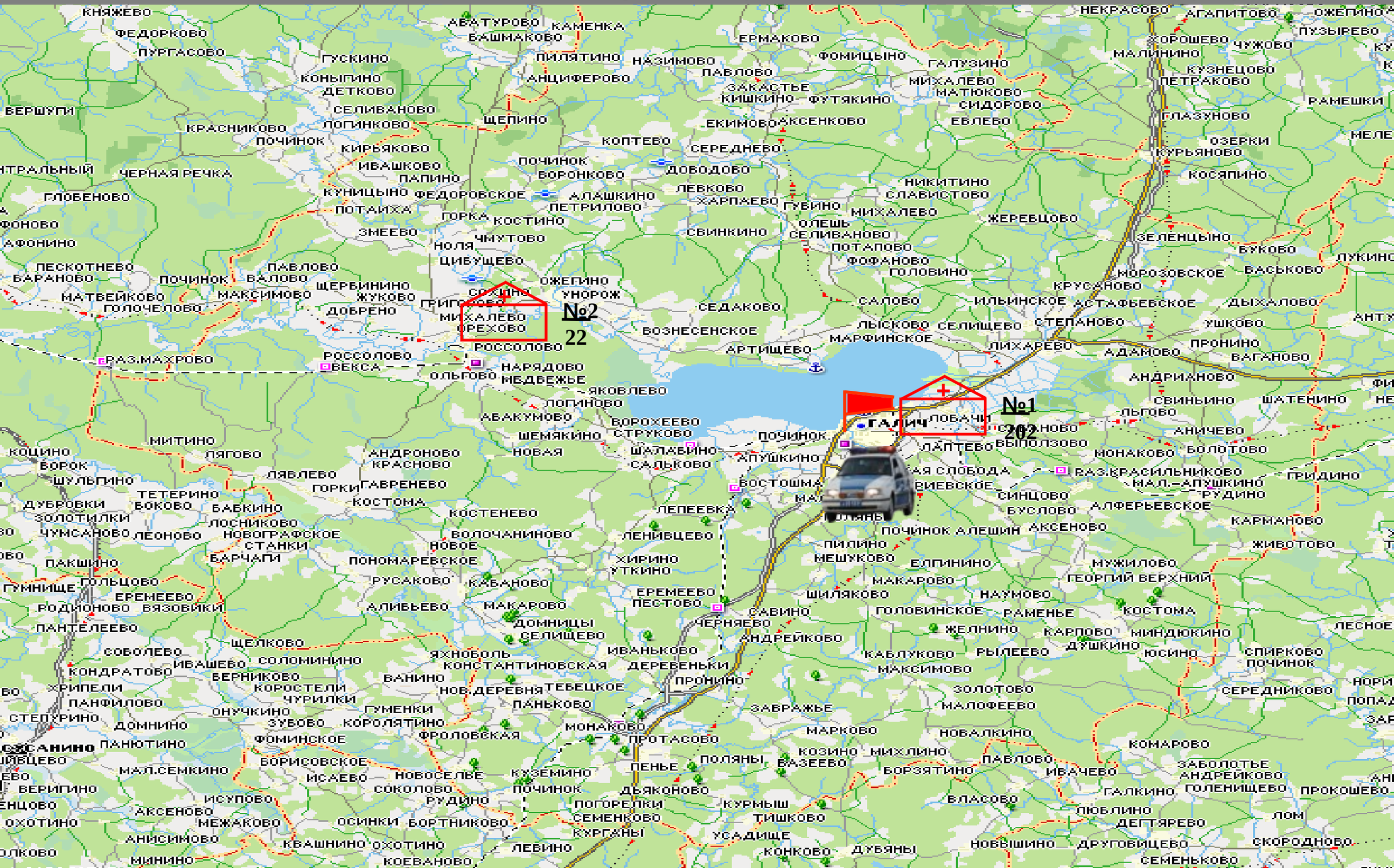
№1
202
№2
22
ГАЛИЧ
КНЯЖЕВО
ФЕДОРКОВО
ПУРГАСОВО
ГУСКИНО
КОНЫГИНО
ДЕТКОВО
СЕЛИВАНОВО
ЛОГИНКОВО
ВЕРШУГИ
КРАСНИКОВО
ПОЧИНОК
КИРЬЯКОВО
ИВАШКОВО
ПАПИНО
ЧЕРНАЯ РЕЧКА
ГЛОБЕНОВО
КУНИЦЫНО
ПОТАИХА
ЗМЕЕВО
ПЕСКОТНЕВО
БАРАНОВО
МАТВЕЙКОВО
ГОЛОЧЕЛОВО
ПАВЛОВО
ВАЛОВО
МАКСИМОВО
ЩЕРБИНИНО
ЖУКОВО
ДОБРЕНО
РАЗ.МАХРОВО
РОССОЛОВО
ВЕКСА
АВАТУРОВО
БАШМАКОВО
КАМЕНКА
ПИЛЯТИНО
НАЗИМОВО
АНЦИФЕРОВО
ЩЕПИНО
КОПТЕВО
ПОЧИНОК
БОРОНКОВО
ФЕДОРОВСКОЕ
АЛАШКИНО
ПЕТРИЛОВО
ГОРКА
КОСТИНО
НОЛЯ
ЧМУТОВО
ЦИВУЩЕВО
ОЖЕГИНО
УНОРОЖ
МИХАЛЕВО
ОРЕХОВО
РОССОЛОВО
НАРЯДОВО
ОЛЬГОВО
МЕДВЕЖЬЕ
ЯКОВЛЕВО
ЛОГИНОВО
АБАКУМОВО
ШЕМЯКИНО
ВОРОХЕЕВО
СТРУКОВО
ШАЛАВИНО
САЛЬКОВО
ЕРМАКОВО
ФОМИЦЫНО
ПАВЛОВО
ЗАКАСТЬЕ
КИШКИНО
ФУТЯКИНО
ЕКИМОВО
АКСЕНКОВО
СЕРЕДНЕВО
ДОВОДОВО
ЛЕВКОВО
ХАРПАЕВО
ГУБИНО
ОЛЕШЬ
СЕЛИВАНОВО
СВИНКИНО
ПОТАПОВО
ФОФАНОВО
ГОЛОВИНО
САЛОВО
СЕДАКОВО
ВОЗНЕСЕНСКОЕ
ЛЫСКОВО
МАРФИНСКОЕ
АРТИЩЕВО
ГАЛУЗИНО
МИХАЛЕВО
МАТЮКОВО
СИДОРОВО
ЕВЛЕВО
НИКИТИНО
СЛАВИСТОВО
МИХАЛЕВО
ЖЕРЕВЦОВО
СЕЛИЩЕВО
ЛИХАРЕВО
НЕКРАСОВО
АГАПИТОВО
ОЖЕГИНО
ПУЗЫРЕВО
ХОРОШЕВО
ЧУЖОВО
МАЛИНИНО
КУЗНЕЦОВО
ПЕТРАКОВО
РАМЕШКИ
ГЛАЗУНОВО
ОЗЕРКИ
КУРЬЯНОВО
КОСЯПИНО
ЗЕЛЕНЦЫНО
БУКОВО
ЛУКИНО
МОРОЗОВСКОЕ
ВАСЬКОВО
КРУСАНОВО
АСТАФЬЕВСКОЕ
ДЫХАЛОВО
СТЕПАНОВО
УШКОВО
ПРОНИНО
АДАМОВО
ВАГАНОВО
АНДРИАНОВО
СВИНЬИНО
ШАТЕНИНО
ЛЬГОВО
АНИЧЕВО
БОЛОТОВО
МОНАКОВО
ВЫПОЛЗОВО
ЛАПТЕВО
ВАЗ.КРАСИЛЬНИКОВО
МАЛ.-АПУШКИНО
ПРИДИНО
РУДИНО
СИНЦОВО
АЛФЕРЬЕВСКОЕ
БУСЛОВО
КАРМАНОВО
АКСЕНОВО
ПОЧИНОК АЛЕШИН
ЖИВОТОВО
ПИЛИНО
МЕШУКОВО
ЕЛПИНИНО
МУЖИЛОВО
ГЕОРГИЙ ВЕРХНИЙ
МАКАРОВО
НАУМОВО
ШИЛЯКОВО
ГОЛОВИНСКОЕ
РАМЕНЬЕ
КОСТОМА
САВИНО
ЧЕРНЯЕВО
АНДРЕЙКОВО
ЖЕЛНИНО
КАРПОВО
МИНДЮКИНО
ДУШКИНО
ЮСИНО
КАБЛУКОВО
РЫЛЕЕВО
МАКСИМОВО
СПИРКОВО
ПОЧИНОК
ЗОЛОТОВО
МАЛОФЕЕВО
СЕРЕДНИКОВО
ЛЕСНОЕ
ЗАВРАЖЬЕ
МАРКОВО
НОВАЛКИНО
КОМАРОВО
КОЗИНО
МИХЛИНО
ПАВЛОВО
ИВАЧЕВО
ЗАБОЛОТЬЕ
АНДРЕЙКОВО
ГОЛЕНИЩЕВО
ПРОКОШЕВО
БОРЗЯТИНО
ГАЛКИНО
ВЛАСОВО
ПЮБЛИНО
ДЕГТЯРЕВО
ЛОМ
НОВЫШИНО
ДРУГОВИЦЕВО
СКОРОДНОВО
СЕМЕНЬКОВО
ПОЛЯНЫ
ВАЗЕЕВО
ПЕНЬЕ
ДЬЯКОНОВО
КУРМЫШ
ТИШКОВО
УСАДИЩЕ
КОНКОВО
ДУБЯНЫ
ПОГОРЕЛКИ
СЕМЕНКОВО
КУРГАНЫ
КУЗЕМИНО
ПОЧИНОК
ЛЕВИНО
ПРОТАСОВО
МОНАКОВО
ФРОЛОВСКАЯ
ЗУБОВО
КОРОЛЯТИНО
ГУМЕНКИ
ОНУЧКИНО
ДОМНИНО
ПАНЮТИНО
ФОМИНСКОЕ
БОРИСОВСКОЕ
МАЛ.СЕМКИНО
ИСАЕВО
НОВОСЕЛЬЕ
СОКОЛОВО
ИСУПОВО
РУДИНО
ОСИНКИ
БОРТНИКОВО
КВАШНИНО
ОХОТИНО
КОЕВАНОВО
АКСЕНОВО
МЕЖАКОВО
АНИСИМОВО
МИНИНО
ОХОТИНО
ВЕРИГИНО
ЛЕНЦОВО
ОЛКОВО
ЛЯГОВО
ЛЯВЛЕВО
ГОРКИ
ГАВРЕНЕВО
КОСТОМА
КОСТЕНЕВО
ВОЛОЧАНИНОВО
НОВОЕ
ПОНОМАРЕВСКОЕ
РУСАКОВО
КАБАНОВО
МАКАРОВО
ДОМНИЦЫ
СЕЛИЩЕВО
АЛИБЬЕВО
ЩЕЛКОВО
СОЛОМИНИНО
ИВАШЕВО
БЕРНИКОВО
КОРОСТЕЛИ
ЧУРИЛКИ
ВАНИНО
НОВ.ДЕРЕВНЯ
ТЕВЕЦКОЕ
ПАНЬКОВО
ЯХНОБОЛЬ
КОНСТАНТИНОВСКАЯ
ИВАНЬКОВО
ДЕРЕВЕНЬКИ
ПРОНИНО
ЛЕПЕЕВКА
ЛЕНИВЦЕВО
ХИРИНО
УТКИНО
ЕРЕМЕЕВО
ПЕСТОВО
ВОСТОШМА
ЛАПШКИНО
ЕРЕМЕЕВО
ВЯЗОВИКИ
ПАНТЕЛЕЕВО
СОБОЛЕВО
КОНДРАТОВО
ХРИПЕЛИ
ПАНФИЛОВО
СТЕПУРИНО
ГОЛЬЦОВО
ПАКШИНО
ГУМНИЩЕ
ТЕТЕРИНО
БОКОВО
БАБКИНО
ЛОСНИКОВО
НОВОГРАФСКОЕ
СТАНКИ
БАРЧАПИ
ДУБРОВКИ
ЗОЛОТИЛКИ
ЧУМСАНОВО
ШУЛЬПИНО
ВОРОК
КОЦИНО
МИТИНО
ЛЯГОВО
АНДРОНОВО
КРАСН

Паспорт территории д. Лопарево Лопаревского сельского поселения Галичского района Костромской области

Обзорная карта наиболее значимых объектов, прилегающих к сельскому поселению в границах 5-ти километровой зоны

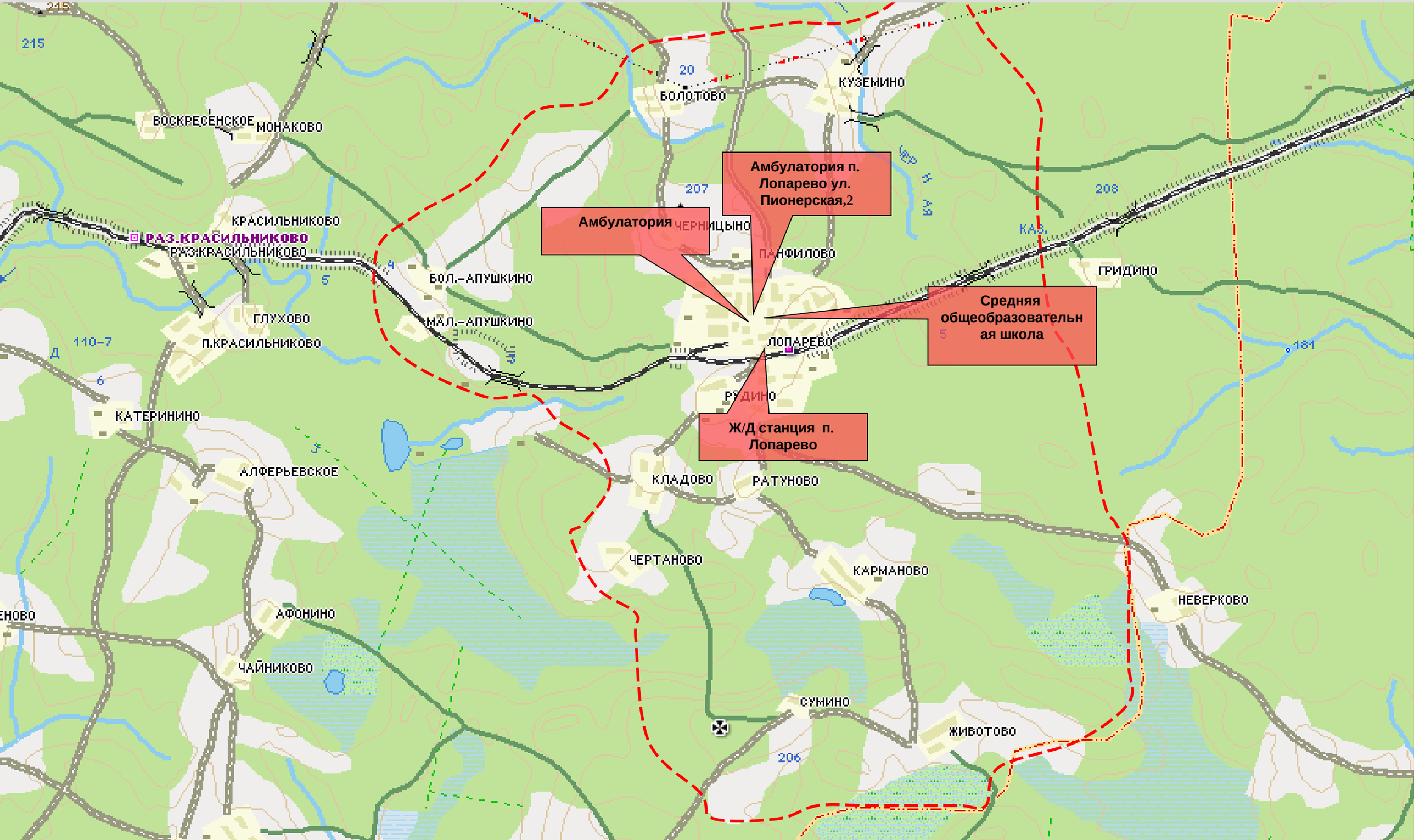

Паспорт территории д. Лопарево Лопаревского сельского поселения Галичского района Костромской области

СВЕДЕНИЯ О НАЛИЧИИ СРЕДСТВ МАССОВОЙ ИНФОРМАЦИИ

РАДИОВЕЩАНИЕ			
Наименование радиостанции	Федеральное	Региональное	Местное
МАЯК	+	+	-
Радио России	-	+	+
Русское радио	-	+	-

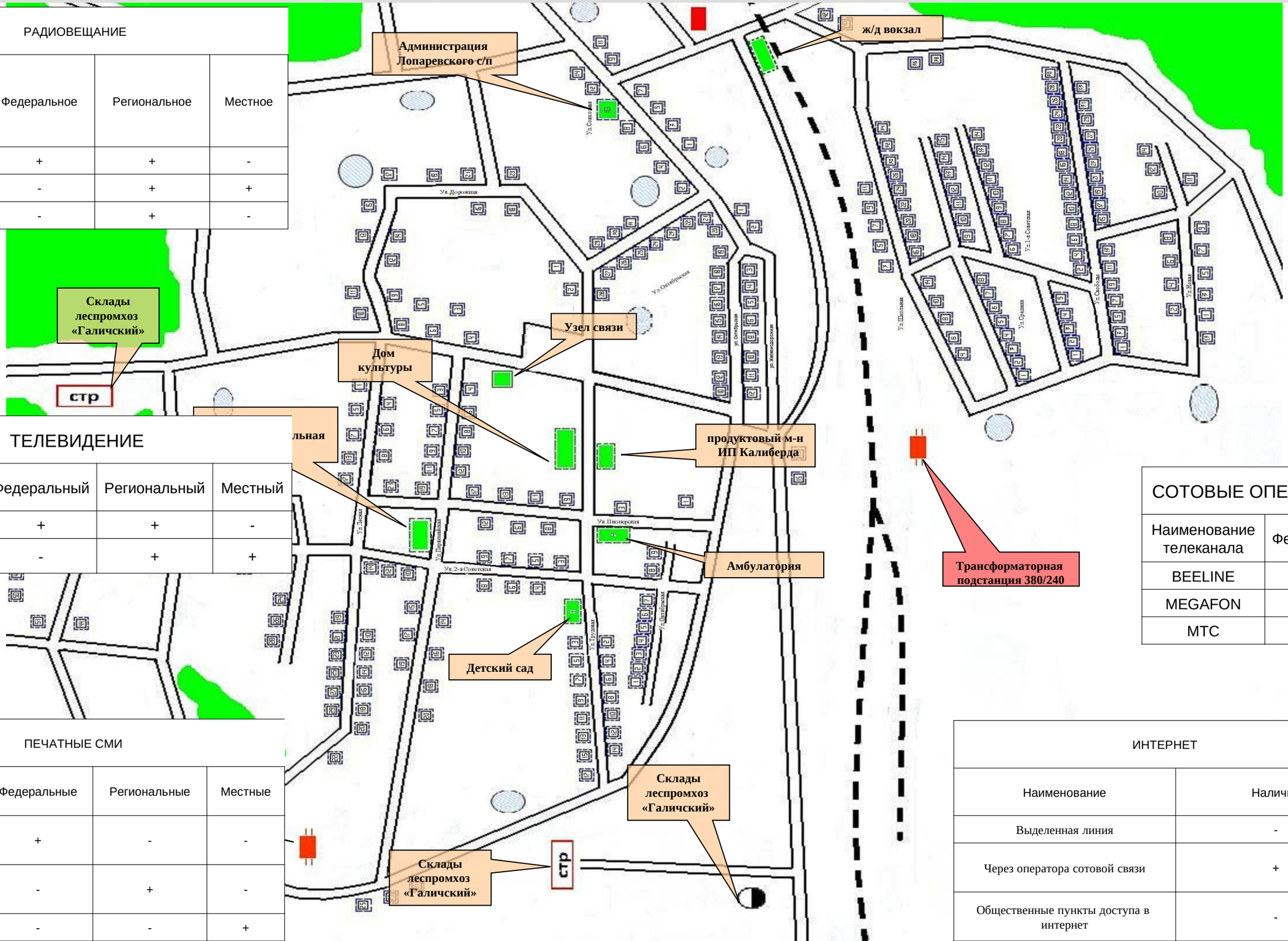

ТЕЛЕВИДЕНИЕ			
Наименование телеканала	Федеральный	Региональный	Местный
ОРТ	+	+	-
ОГУ ОТРК «Русь»	-	+	+

СОТОВЫЕ ОПЕРАТОРЫ	
Наименование телеканала	Федеральный
BEELINE	+
MEGAFON	+
МТС	+

ПЕЧАТНЫЕ СМИ			
Наименование	Федеральные	Региональные	Местные
Российская газета	+	-	-
Московский комсомолец	-	+	-
Галичские известия	-	-	+

ИНТЕРНЕТ	
Наименование	Наличие
Выделенная линия	-
Через оператора сотовой связи	+
Общественные пункты доступа в интернет	-

РИСКИ ВОЗНИКНОВЕНИЯ ЧС НА ТРАНСПОРТЕ

Паспорт территории д. Лопарево Лопаревского сельского поселения Галичского района Костромской области

Риски возникновения ЧС на объектах автомобильного транспорта

СИЛЫ И СРЕДСТВА ЛИКВИДАЦИИ И ОКАЗАНИЯ ПОМОЩИ ПРИ ДТП				
№ п\п	техника	время готовности	личный состав	место дислокации (зона ответственности)
Силы и средства МЧС России				
1	4	5	15	
Силы и средства министерств и ведомств				
2	2	10	10	

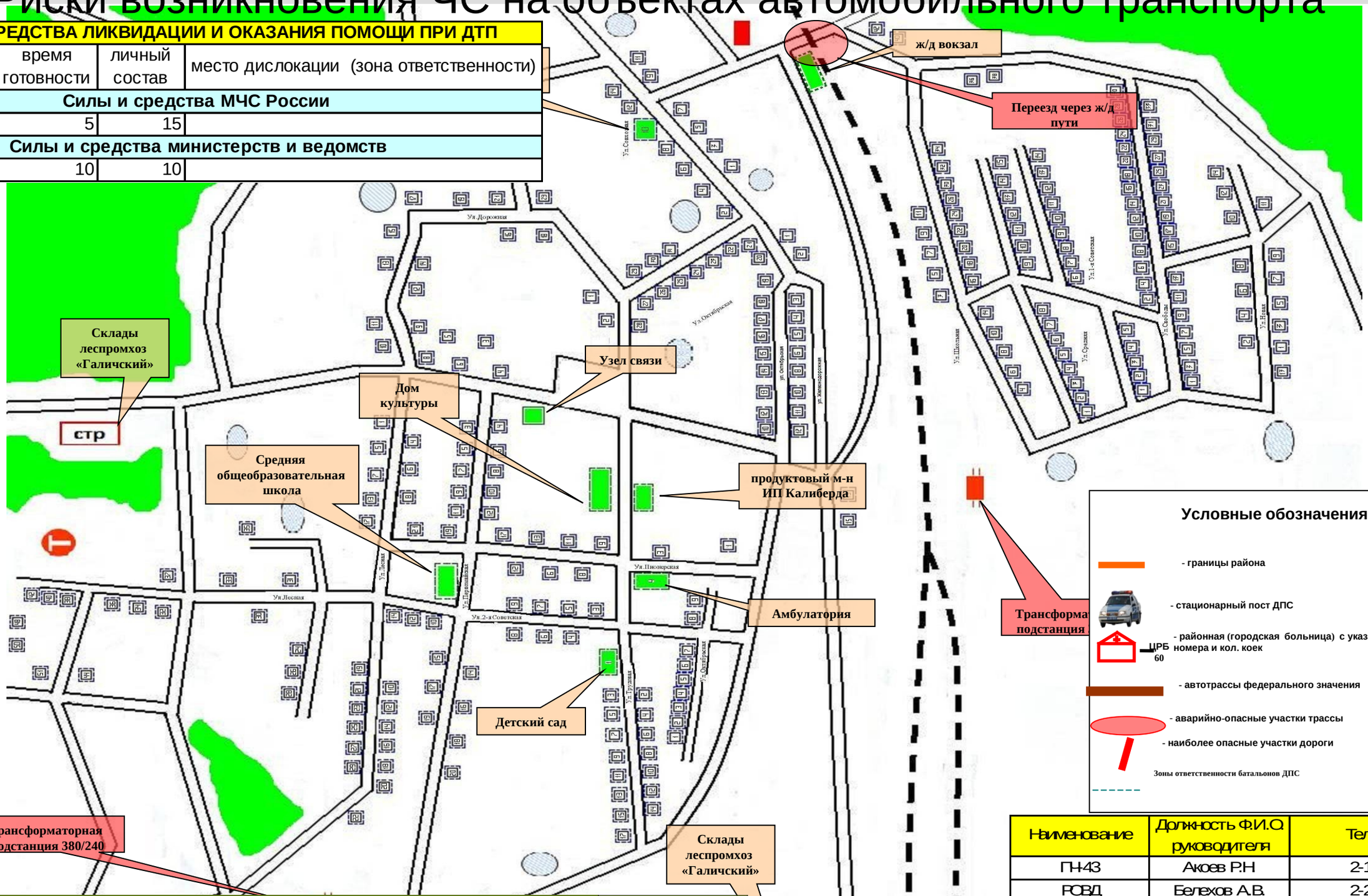

Статистика					Оценка риска возникновения ЧС
2006	2007	2008	2009	2010	
0	0	0	0	0	ДТП не прогнозируется

Наименование	Должность Ф.И.О. руководителя	Телефон
ГН-43	Акоев Р.Н	2-19-64
РОВД	Белехов А.В.	2-21-16
ГИБДД	Коровкин М.В.	2-16-10
ЦРБ	Главврач ЦРБ Забродин Николай Александрович	2-26-94
ПСО №4	Щепотов В.В.	2-18-10

Паспорт территории д. Лопарево Лопаревского сельского поселения Галичского района Костромской области

Риски возникновения ЧС на объектах железнодорожного транспорта

Статистика					Оценка риска возникновения ЧС
2004	2005	2006	2007	2008	
-	-	-	-	-	маловероятна

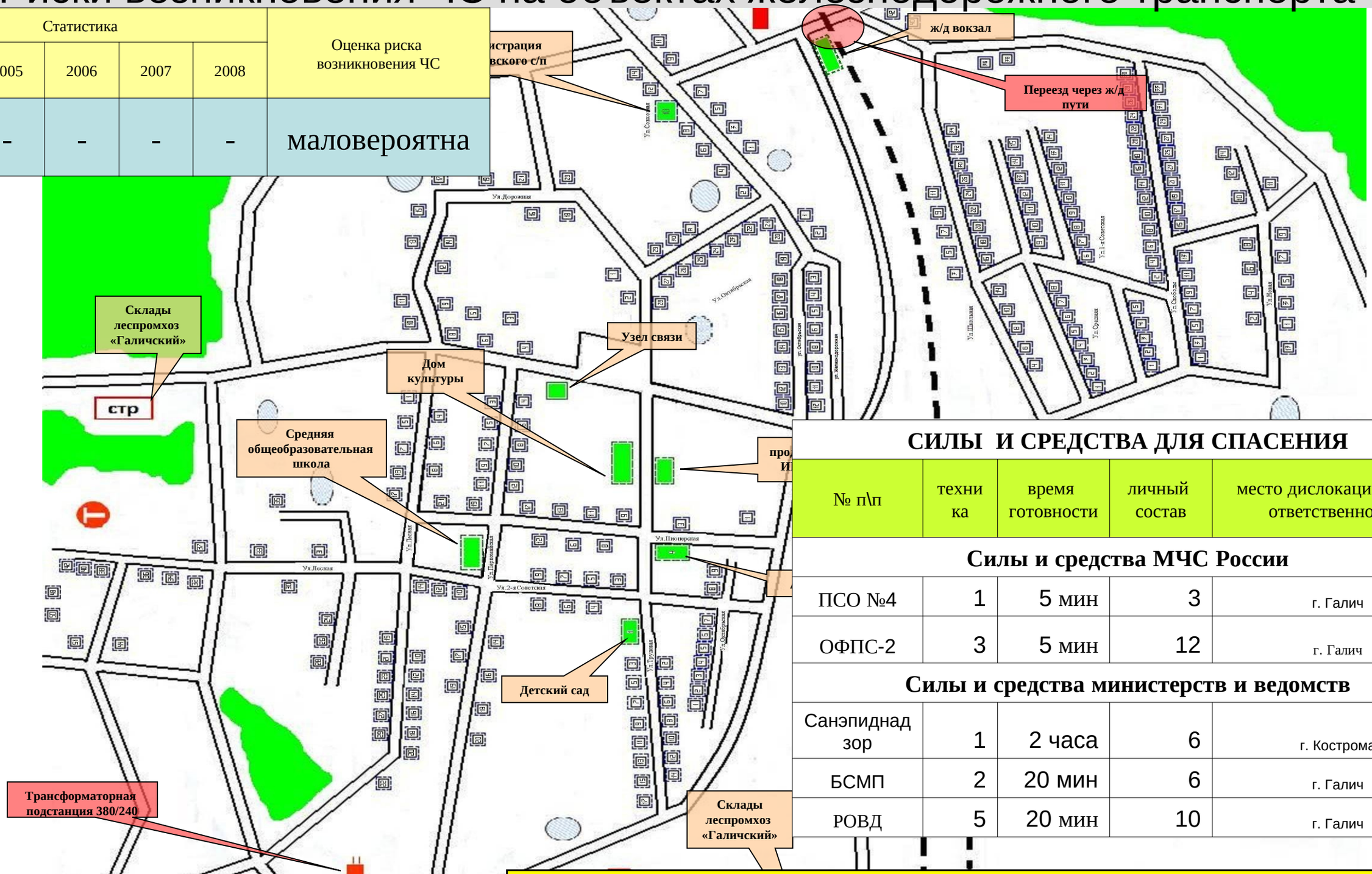

СИЛЫ И СРЕДСТВА ДЛЯ СПАСЕНИЯ

№ п\п	техника	время готовности	личный состав	место дислокации (зона ответственности)
Силы и средства МЧС России				
ПСО №4	1	5 мин	3	г. Галич
ОФПС-2	3	5 мин	12	г. Галич
Силы и средства министерств и ведомств				
Санэпиднадзор	1	2 часа	6	г. Кострома
БСМП	2	20 мин	6	г. Галич
РОВД	5	20 мин	10	г. Галич

Аварийно-спасательные формирования		
Подразделение	Количество	Место дислокации
Аварийно-восстановительный поезд	1	ст. Кострома
Пожарный поезд	1	ст. Кострома

РИСКИ ВОЗНИКНОВЕНИЯ ТЕХНОГЕННЫХ ЧС

Паспорт территории д. Лопарево Лопаревского сельского поселения Галичского района Костромской области

Риски возникновения аварии на системах ЖКХ

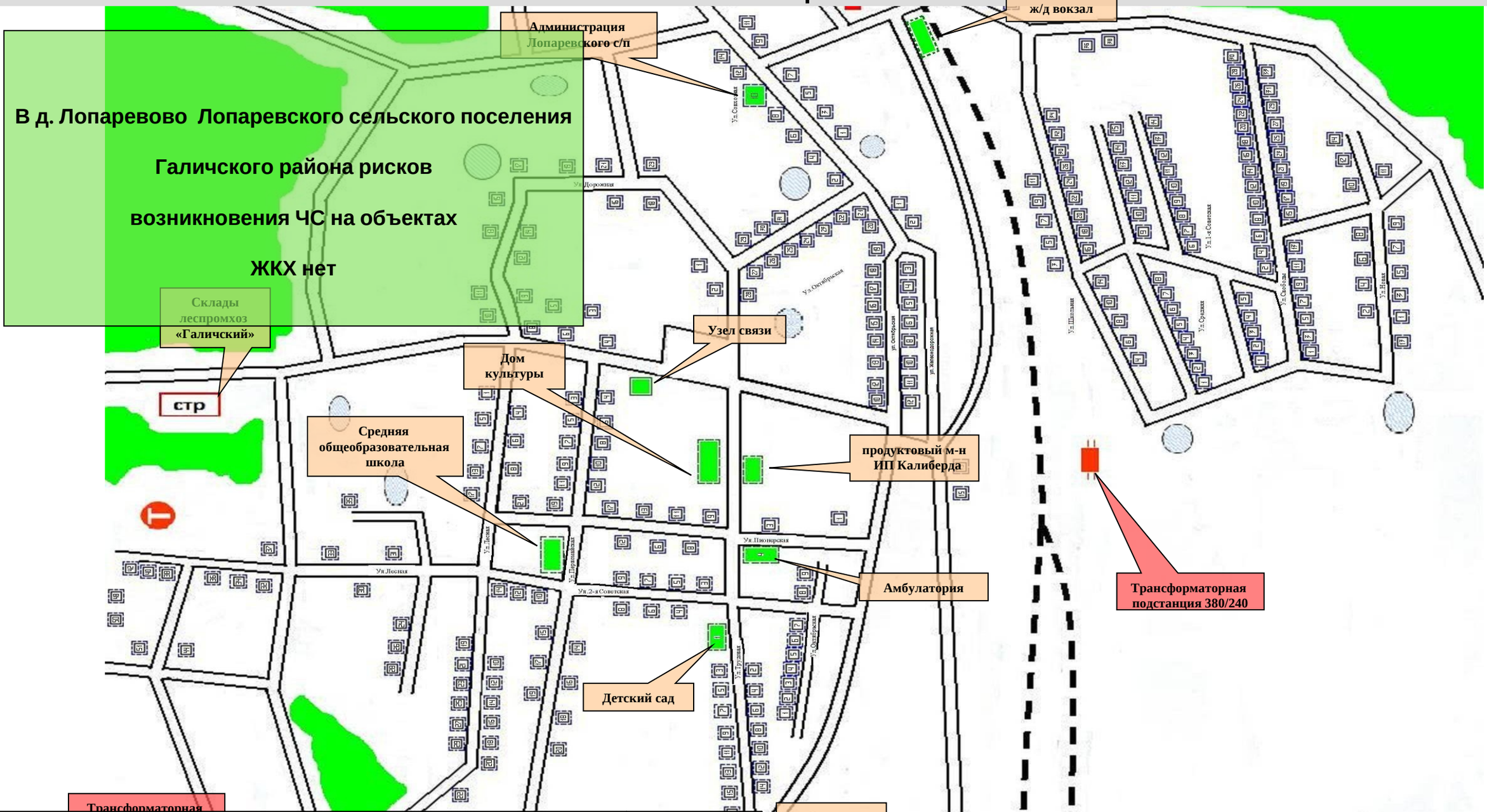

Статистика					Оценка риска возникновения ЧС
2006	2007	2008	2009	2010	
нет	нет	нет	нет	нет	отсутствует

Паспорт территории д. Лопарево Лопаревского сельского поселения Галичского района Костромской области

Риски возникновения аварий на системах ЖКХ (электросети)

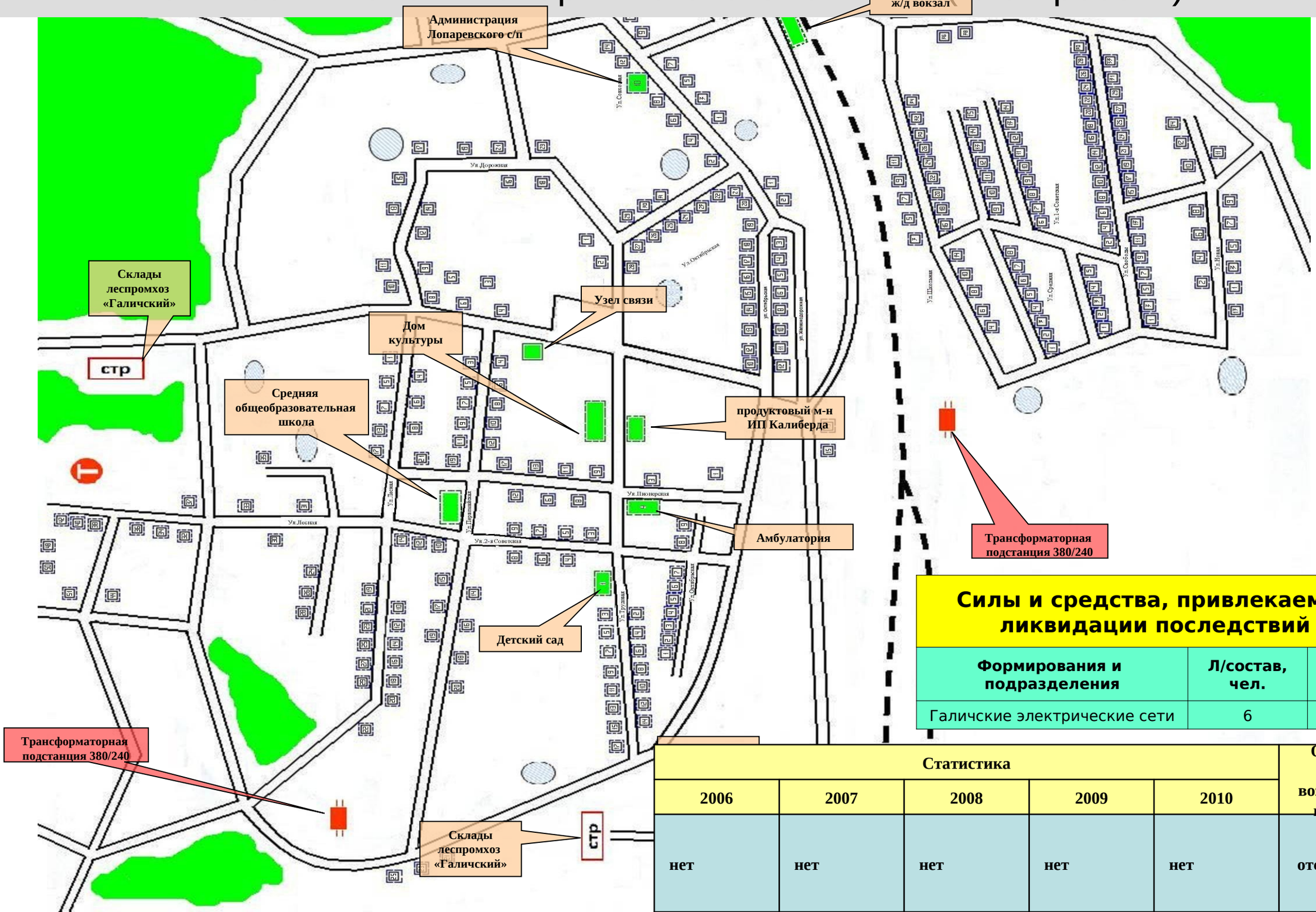

Силы и средства, привлекаемые к ликвидации последствий ЧС

Формирования и подразделения	Л/состав, чел.	Техника, ед.
Галичские электрические сети	6	2

Статистика					Оценка риска возникновения ЧС
2006	2007	2008	2009	2010	
нет	нет	нет	нет	нет	отсутствует

Паспорт территории д. Лопарево Лопаревского сельского поселения Галичского района Костромской области

Риски возникновения аварий на нефтепроводах

В д. Лопарево Лопаревского сельского поселения рисков возникновения аварий на газопроводах нет, в связи с их отсутствием

Паспорт территории д. Лопарево Лопаревского сельского поселения Галичского района Костромской области

Риски возникновения аварий на газопроводах

В д. Лопарево Лопаревского сельского поселения рисков возникновения аварий на нефтепроводах нет, в связи с их отсутствием

РИСКИ ВОЗНИКНОВЕНИЯ ПОЖАРОВ

Паспорт территории д. Лопарево Лопаревского сельского поселения Галичского района Костромской области

Риски возникновения техногенных пожаров

Слайд №

Характеристика эвакуационных органов

Наименование	Место размещения	Состав	Время готовности	Телефон
п. Лопарево	школа	10	2 ч.	-

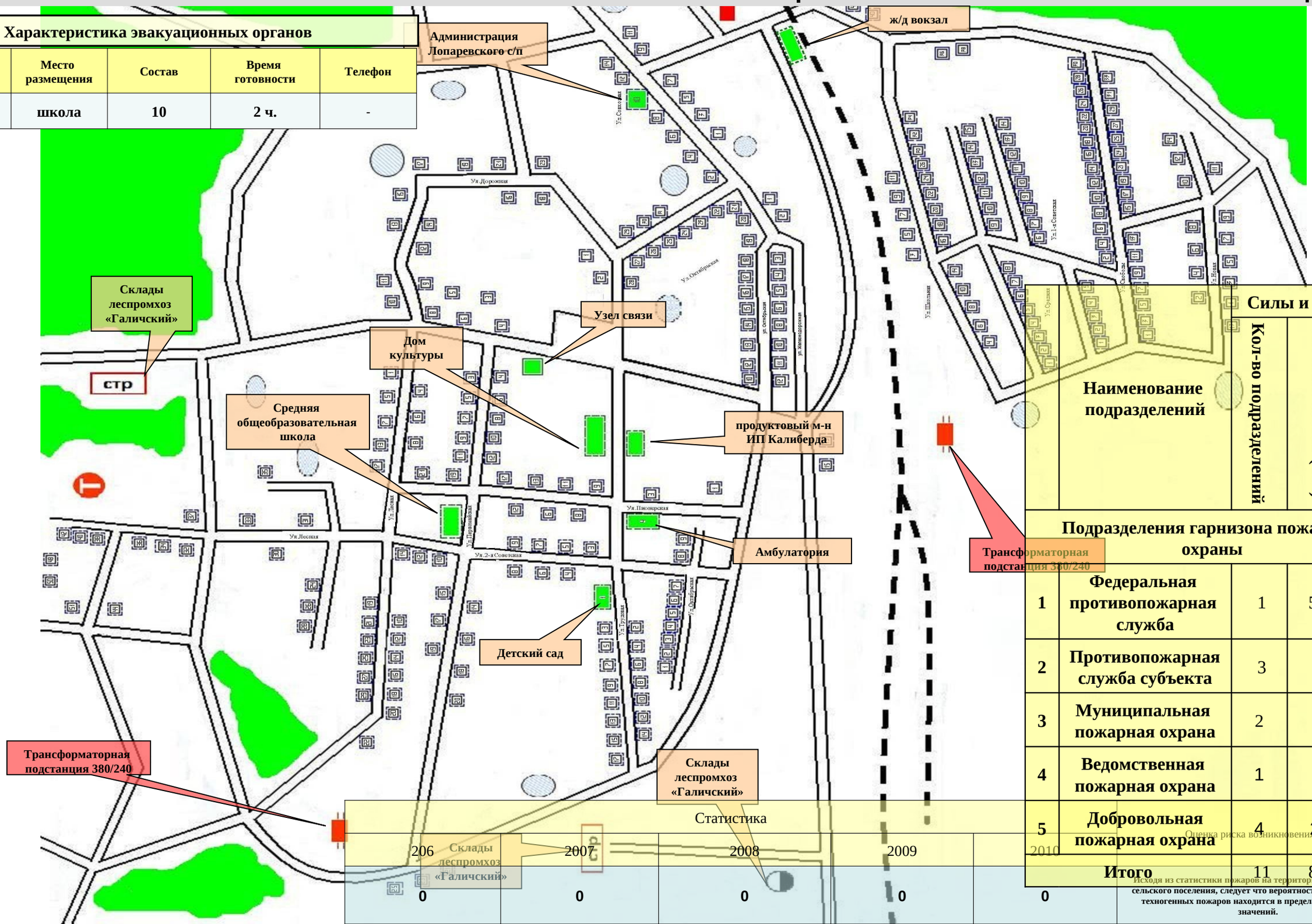

Силы и средства

	Наименование подразделений	Кол-во подразделений	Личный состав (чел)	Техника (ед.)
	Подразделения гарнизона пожарной охраны			
1	Федеральная противопожарная служба	1	50	10
2	Противопожарная служба субъекта	3	9	3
3	Муниципальная пожарная охрана	2	6	2
4	Ведомственная пожарная охрана	1	2	1
5	Добровольная пожарная охрана	4	22	4
	Итого	11	89	20

Статистика

206	2007	2008	2009	2010
0	0	0	0	0

Оценка риска возникновения ЧС

Исходя из статистики пожаров на территории Лопаревского сельского поселения, следует что вероятность возникновения техногенных пожаров находится в пределах допустимых значений.

РИСКИ ВОЗНИКНОВЕНИЯ ЧС ПРИРОДНОГО ХАРАКТЕРА

Паспорт территории д. Лопарево Лопаревского сельского поселения Галичского района Костромской области

Риски возникновения природных пожаров

Слайд №

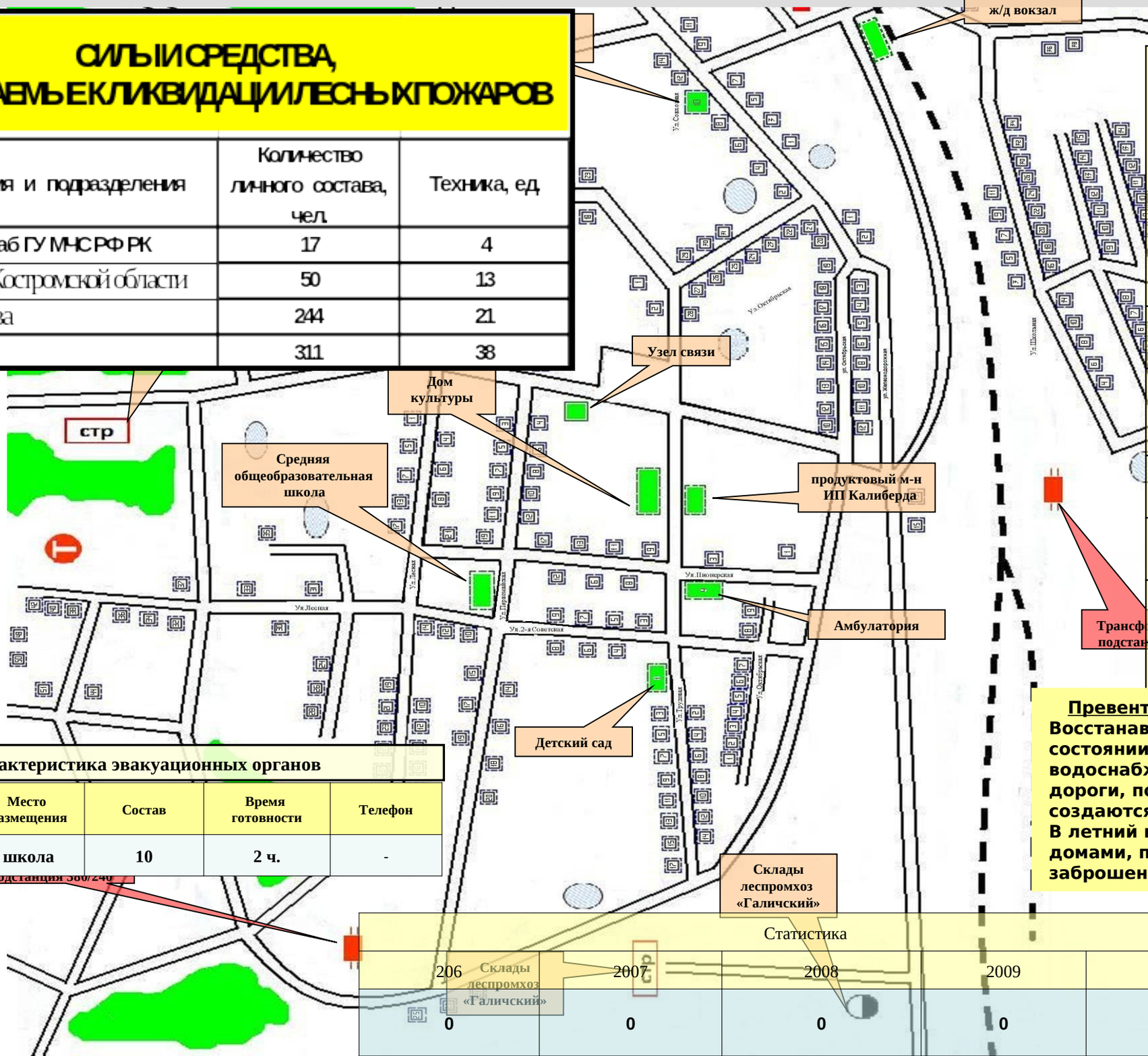

СИЛЫ И СРЕДСТВА, ПРИВЛЕКАЕМЫЕ К ЛИКВИДАЦИИ ЛЕСНЫХ ПОЖАРОВ

Формирования и подразделения	Количество личного состава, чел.	Техника, ед.
Оперативный штаб ГУ МЧС РФ РК	17	4
ФГС МЧС РФ Костромской области	50	13
Другие ведомства	244	21
ВСЕГО:	311	38

Силы и средства			
	Наименование подразделений	Кол-во подразделений	Личный состав (чел)	Техника (ед.)
Подразделения гарнизона пожарной охраны				
1	Федеральная противопожарная служба	1	50	10
2	Противопожарная служба субъекта	3	9	3
3	Муниципальная пожарная охрана	2	6	2
4	Ведомственная пожарная охрана	1	2	1
5	Добровольная пожарная охрана	4	22	4

Превентивные мероприятия проводимые ОМСУ

Восстанавливаются и содержатся в исправном состоянии источники противопожарного водоснабжения, в зимнее время расчищаются дороги, подъезды к источникам водоснабжения, создаются не замерзающие проруби.
В летний период производится выкос травы перед домами, производится разборка ветхих и заброшенных строений

Характеристика эвакуационных органов

Наименование	Место размещения	Состав	Время готовности	Телефон
п. Лопарево	школа	10	2 ч.	-

Статистика					Оценка риска возникновения ЧС
206	2007	2008	2009	2010	
0	0	0	0	0	Исходя из статистики пожаров на территории Лопаревского сельского поселения, следует что вероятность возникновения природных пожаров находится в пределах допустимых значений.

Паспорт территории д. Лопарево Лопаревского о сельского поселения Галичского района Костромской области

Риски подтопления (затопления)

ИНФОРМАЦИОННО - СПРАВОЧНЫЕ МАТЕРИАЛЫ

Паспорт территории д. Лопарево Лопаревского сельского поселения Галичского района Костромской области

Информационно-справочные материалы по силам и средствам пожарной охраны

	Наименование подразделений	Силы и средства		
		Кол-во подразделений	Личный состав (чел)	Техника (ед.)
Подразделения гарнизона пожарной охраны				
1	Федеральная противопожарная служба	1	50	10
2	Противопожарная служба субъекта	3	9	3
3	Муниципальная пожарная охрана	2	6	2
4	Ведомственная пожарная охрана	1	2	1
5	Добровольная пожарная охрана	4	22	4
Итого		11	89	20

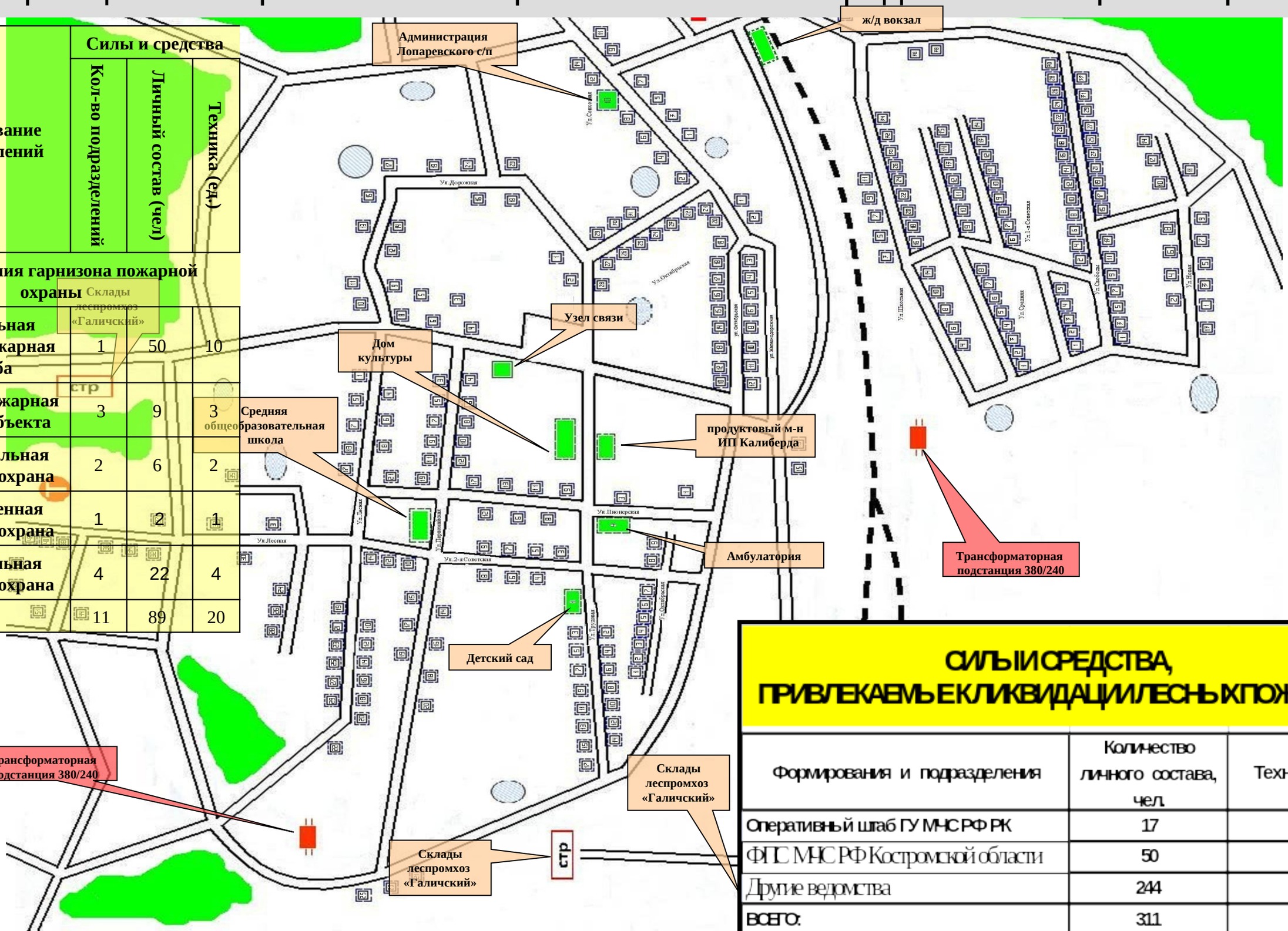

СИЛЫ И СРЕДСТВА, ПРИВЛЕКАЕМЫЕ К ЛИКВИДАЦИИ ЛЕСНЫХ ПОЖАРОВ

Формирования и подразделения	Количество личного состава, чел.	Техника, ед.
Оперативный штаб ГУ МЧС РФ РК	17	4
ФГПС МЧС РФ Костромской области	50	13
Другие ведомства	244	21
ВСЕГО:	311	38

Паспорт территории д. Лопарево Лопаревского о сельского поселения Галичского района Костромской области

Информационно-справочные материалы по резервам финансовых и материальных средств

Создание и использование резервов финансовых ресурсов для ликвидации чрезвычайных ситуаций природного и техногенного характера в Галичском районе

район	Создание резервов в 2009 году			
	сумма созданного финансового резерва, млн.руб.	израсхо-довано, млн.руб.	остаток, млн.руб.	размер созданного финасового резерва на душу населения, руб./чел.
Галичский	0.15		0.15	15.20

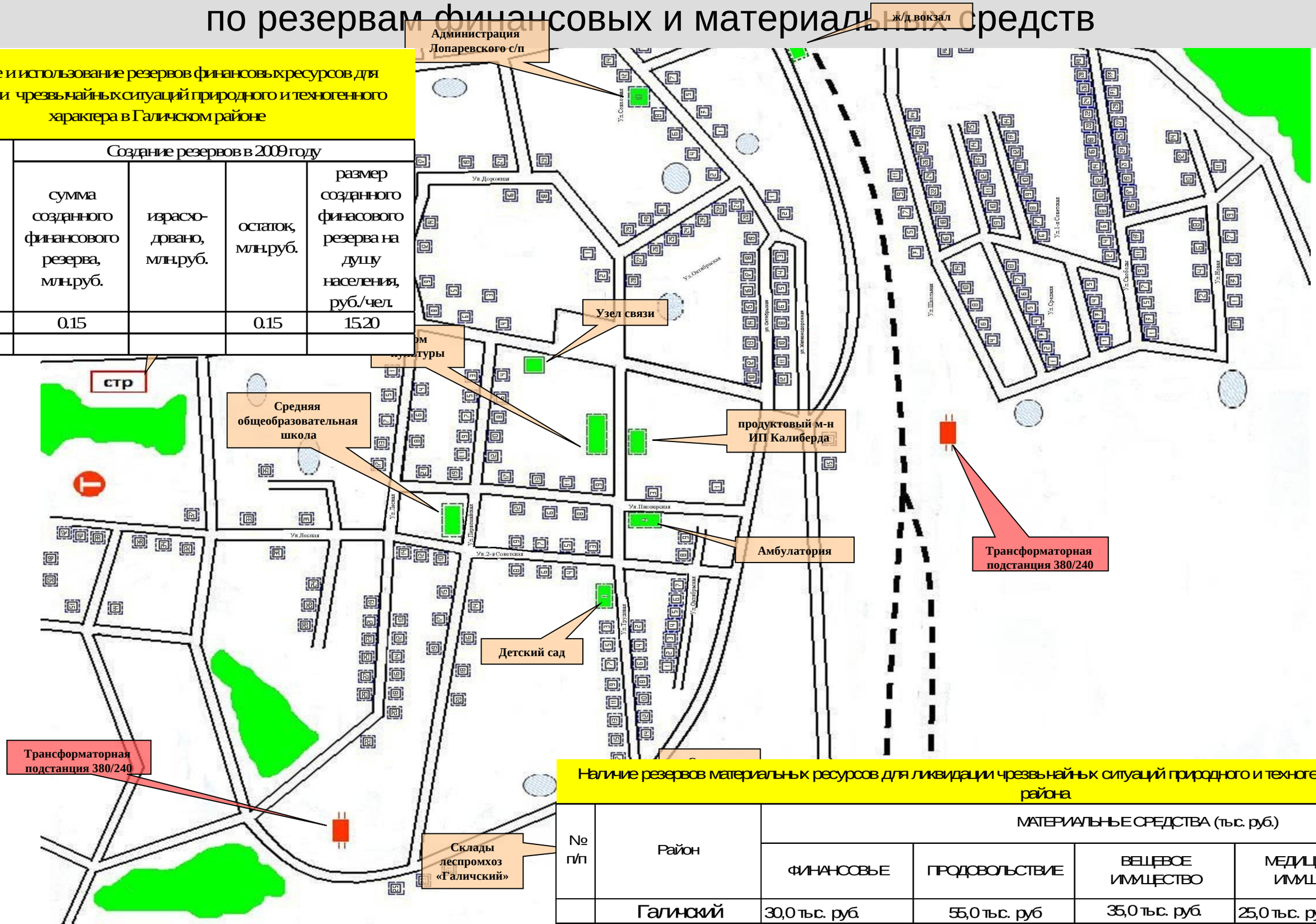

Наличие резервов материальных ресурсов для ликвидации чрезвычайных ситуаций природного и техногенного характ района

№ п/п	Район	МАТЕРИАЛЬНЫЕ СРЕДСТВА (тыс. руб.)			
		ФИНАНСОВЫЕ	ПРОДОВОЛЬСТВИЕ	ВЕЩЕВОЕ ИМУЩЕСТВО	МЕДИЦИНСКОЕ ИМУЩЕСТВО
	Галичский	30,0 тыс. руб.	55,0 тыс. руб	35,0 тыс. руб.	25,0 тыс. руб.

Паспорт территории д. Лопарево
Лопаревского сельского поселения Галичского района
Костромской области

Схема производственного объекта